



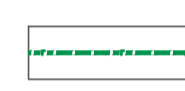

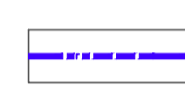











# Чертеж планировки территории ОТображающий объекты инженерной инфраструктуры m1:1000

Лист 1  
Лист 2  
Лист 3  
Лист 4  
Лист 5  
Лист 6

## Условные обозначения

	Зона застройки индивидуальными жилыми домами		Красные линии
	Зона застройки малоэтажными и среднетажными жилыми домами		Границы земельных участков и объектов капитального строительства стоящих на государственном кадастровом учете в ГКН
	Зона перспективного развития жилой застройки		Проектируемый газопровод низкого давления
	Зона городских парков, скверов, садов, бульваров		Проектируемый газопровод среднего давления
	Зона лесопарков, городских лесов, отдыха		Запроектированный газопровод согласно утвержденному проекту планировки территории ИЖС Стрелилово
	Зона производственно-коммунальных объектов IV-V класса вредности		Граница города
	Зона объектов транспортной инфраструктуры		Сети связи
	Зона делового, общественного и коммерческого назначения		Канализация
	Водоохранные зоны		Проектируемый газопровод среднего давления

